

**Инструкция для заявителей по оформлению заявки на получение  
технических условий на холодное водоснабжение**

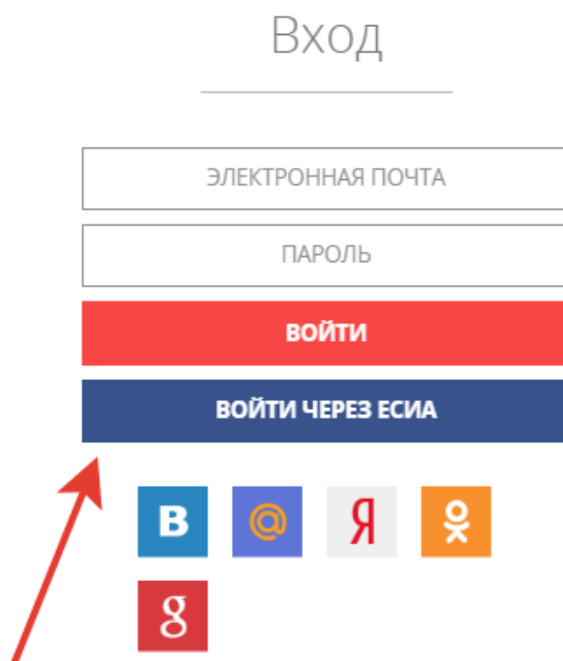
*в рамках услуги «Единая заявка на выдачу технических условий, договоров о подключении (технологическом присоединении), актов о подключении (технологическом присоединении) объекта капитального строительства к сетям инженерно-технического обеспечения на территории Московской области на Портале государственных и муниципальных услуг Московской области»*

1. Для подачи заявки заявитель заходит на Портал по ссылке <https://uslugi.mosreg.ru/>  
Для получения Услуги необходимо войти в личный кабинет и воспользоваться подтвержденной учетной записью ЕСИА (Единая система идентификации и аутентификации), предназначенной для обеспечения доступа физических/юридических лиц к информации, содержащейся на Портале.

**ВНИМАНИЕ!**

*Для доступа к личному кабинету на Портале Вам необходимо воспользоваться данными подтвержденной учетной записи (логинем и паролем) для сайта <http://www.gosuslugi.ru> (при наличии) или получить логин и пароль в любом МФЦ Московской области, имея при себе паспорт гражданина Российской Федерации.*

Нажимаем «войти через ЕСИА»




С инструкцией по регистрации учетной записи в ЕСИА можете ознакомиться на Портале по ссылке: <https://uslugi.mosreg.ru/#questions/info?id=11499205@cmsArticle>

2. В поисковой строке Портала находим услугу: «**Выдача технических условий, договоров и актов подключения к инженерным сетям**»

The screenshot shows the portal's search interface. At the top left is the logo of the Moscow Region Government and the text 'Портал государственных и муниципальных услуг МОСКОВСКОЙ ОБЛАСТИ'. At the top right are navigation links for 'Темы', 'Гражданам', 'Бизнесу', and a 'Войти' button. The main banner features the title 'ПУТЕВОДИТЕЛЬ ПО МОСКОВСКОЙ ОБЛАСТИ' and a 'ПОЕХАЛИ' button. A search bar contains the text 'выдача тех'. Below the search bar, a list of results is displayed. The first result is highlighted with a red box and an arrow pointing to the 'НАЙДЕНО (2)' label. The results list includes:

Услуга	Количество
Выдача заключения о наличии объектов культурного наследия Земля и стройка	4 697
Предоставление выписки из государственного лесного реестра Экология и природопользование	771
Внесение изменений в правила землепользования и застройки Земля и стройка	161
Внесение изменений в генеральный план Земля и стройка	121
Присвоение адреса Земля и стройка	76 557
Выдача архивных справок, архивных копий, архивных выписок и информационных писем Личные документы	56 064
Уведомление о планируемом строительстве параметров объекта ИЖС Земля и стройка	41 817
Подготовка градостроительных планов для индивидуального жилищного строительства Земля и стройка	36 334


Входим, окно Услуги выглядит так:



Портал государственных и муниципальных услуг  
МОСКОВСКОЙ ОБЛАСТИ

Темы ▾

Гражданам Бизнесу



Войти

[< НАЗАД](#)

## ЗЕМЛЯ И СТРОЙКА

### Выдача Технических условий, Договоров и Актов подключения к инженерным сетям

Министерство энергетики Московской области

#### ОНЛАЙН СЕРВИС

Подайте заявление через портал, авторизовавшись с помощью подтвержденной учетной записи ЕСИА. В случае, если у Вас отсутствует возможность подачи заявления в электронной форме, Вы можете обратиться с **пакетом документов** в МФЦ Московской области и воспользоваться бесплатным доступом к РПГУ

[получить услугу](#) [СОСТАВ ДОКУМЕНТОВ](#)

**Единая заявка на выдачу Технических условий, Договоров о подключении (технологическом присоединении), Актов о подключении (технологическом присоединении) объекта капитального строительства к сетям инженерно-технического обеспечения на территории Московской области**

Услуга доступна к подаче после авторизации через подтвержденный профиль в ЕСИА (профиль Портала государственных услуг gosuslugi.ru).

На нашем Портале для Вас реализована возможность получить в электронном виде:

3. Чтобы узнать какой пакет документов требуется под конкретный запрос заявителя, нажимаем на кнопку «состав документов»

# ЗЕМЛЯ И СТРОЙКА

## Выдача технических условий, договоров и актов подключения к инженерным сетям

Министерство энергетики Московской области

### ОНЛАЙН СЕРВИС

Подайте заявление через портал, авторизовавшись с помощью подтвержденной учетной записи ЕСИА. В случае, если у Вас отсутствует возможность подачи заявления в электронной форме, Вы можете обратиться с **пакетом документов** в МФЦ Московской области и воспользоваться бесплатным доступом к РПГУ

[ПОЛУЧИТЬ УСЛУГУ](#) [СОСТАВ ДОКУМЕНТОВ](#)

Единая заявка на выдачу технических условий, договоров о подключении (технологическом присоединении), актов о подключении (технологическом присоединении) объекта капитального строительства к сетям инженерно-технического обеспечения на территории Московской области

4. Переходим к выбору «параметров услуги»

## ПОДРОБНАЯ ИНФОРМАЦИЯ

Выберите необходимые параметры

1	Цель вашего обращения	<a href="#">Получение технических условий</a> ▾
2	Подходящий случай	<a href="#">Получение технических условий к сетям инженерно-технического обеспечения</a> ▾
3	Категория заявителя	<a href="#">Индивидуальные предприниматели</a> ▾
4	Кто подает заявления	<a href="#">Заявитель</a> ▾
5	Способ обращения	<a href="#">РПГУ</a> ▾

**ЗАПОЛНИТЬ ФОРМУ** **ВОССТАНОВИТЬ ЧЕРНОВИК**

После выбора параметров нажимаем кнопку «заполнить форму»

## 5. Подтверждаем согласие по указанным пунктам и нажимаем «Далее»

### Получение технических условий

ЗАПОЛНЕНО НА 50%

- СОГЛАСИЕ**
- ПРЕДСТАВИТЕЛЬ
- ЗАЯВИТЕЛЬ
- ЗАЯВЛЕНИЕ
- ДОКУМЕНТЫ
- ПРЕДПРОСМОТР

**ТРЕБУЕТСЯ ВАШЕ СОГЛАСИЕ ПО СЛЕДУЮЩИМ ПУНКТАМ:**

- Я подтверждаю, что вся представленная информация является достоверной и точной;
- Я несу ответственность в соответствии с действующим законодательством Российской Федерации за предоставление заведомо ложных или неполных сведений;
- Я выражаю свое согласие на необходимое использование и обработку своих персональных данных, в том числе в информационных системах;
- Со сроками оказания государственной услуги ознакомлен;

Я подтверждаю свое согласие со всеми вышеперечисленными пунктами

Я выражаю согласие на представление моих интересов в отношениях с ресурсоснабжающими, электросетевыми и газораспределяющими организациями при получении данной Услуги государственному казенному учреждению «Агентство развития коммунальной инфраструктуры» \*

Не смогли подать заявку?  
Сообщите нам об этом:  
Телефон +7 (498) 602-30-01, адрес электронной почты [pgu.support@mosreg.ru](mailto:pgu.support@mosreg.ru)

[← Назад](#) [Далее >](#)

Сопровождение услуги на Портале осуществляет ГКУ МО «АРКИ».

Заявка и документы, поступившие на Портал, направляются ГКУ МО «АРКИ» в соответствующую ресурсоснабжающую организацию для исполнения.

6. Выбираем «заявитель» Вы или «представитель заявителя» и нажимаем «Далее»

# Получение технических условий

ЗАПОЛНЕНО НА 50%

1. СОГЛАСИЕ

**2. ПРЕДСТАВИТЕЛЬ**

3. ЗАЯВИТЕЛЬ

4. ЗАЯВЛЕНИЕ

5. ДОКУМЕНТЫ

6. ПРЕДПРОСМОТР

ЯВЛЯЮСЬ ПРЕДСТАВИТЕЛЕМ  
ЗАЯВИТЕЛЯ \*

Да

Нет

< Назад

Далее >

7. Заполняем поля по «заявителю» и нажимаем «Далее»:

## Получение технических условий

ЗАПОЛНЕНО НА 50%

- СОГЛАСИЕ
- ПРЕДСТАВИТЕЛЬ
- ЗАЯВИТЕЛЬ**
- ЗАЯВЛЕНИЕ
- ДОКУМЕНТЫ
- ПРЕДПРОСМОТР

### ДАННЫЕ ЗАЯВИТЕЛЯ ЗАПОЛНЕНО

ТИП ЗАЯВИТЕЛЯ \*

ФАМИЛИЯ \*

ИМЯ \*

ОТЧЕСТВО

ДАТА РОЖДЕНИЯ \*

ИНН

СНИЛС \*

### ДОКУМЕНТ УДОСТОВЕРЯЮЩИЙ ЛИЧНОСТЬ ЗАПОЛНЕНО

ДОКУМЕНТ \*


СЕРИЯ \*

НОМЕР \*

ДАТА ВЫДАЧИ \*

КЕМ ВЫДАН \*

### КОНТАКТНАЯ ИНФОРМАЦИЯ НЕ ЗАПОЛНЕНО

 Ошибка при сохранении черновика: parseerror

[← Назад](#) [Далее >](#)

**ВНИМАНИЕ!**

Если заполнены все обязательные поля, рядом с названием подраздела высвечивается подсветка: «заполнено», если отображается «не заполнено», необходимо внимательно проверить заполнение обязательных полей



## ВНИМАНИЕ!

Если у объекта на данный момент нет присвоенного адреса или в выпадающем списке нет нужного значения населенного пункта/улицы, то Вам необходимо внести имеющуюся информацию в поле **«АДРЕС ПРИ ОТСУТСТВИИ В КЛАДР»**. Поля «индекс», «улица» и «№ дома» перестанут быть обязательными и Вы сможете продолжить заполнение.

### АДРЕС

СТРАНА \*

Российская Федерация

СУБЪЕКТ ФЕДЕРАЦИИ \*

Московская обл.

РАЙОН СУБЪЕКТА ФЕДЕРАЦИИ \*

Богородский

Выбирается из выпадающего списка. Выбранный ранее субъект ограничивает список районов. При вводе первых букв из названия и нажатия на клавиатуре Ввод (Enter) открывается выпадающий список значений, начинающихся с введенных символов. Обязательное для заполнения.

НАСЕЛЕННЫЙ ПУНКТ

Ничего не выбрано

Выбранный ранее район ограничивает список населенных пунктов. При вводе первых букв из названия и нажатия на клавиатуре Ввод (Enter) открывается выпадающий список значений, начинающихся с введенных символов. Обязательное для заполнения.

ИНДЕКС

xxxxxx

УЛИЦА

Ничего не выбрано

Введите название улицы

НОМЕР ДОМА

СТРОЕНИЕ

КОРПУС ДОМА

НОМЕР КВАРТИРЫ

АДРЕС ПРИ ОТСУТСТВИИ В КЛАДР

Богородский р-н, кл Маяковского 21 д 5

Сохранить

Отмена

8. Заполняем поля по земельному участку и подключаемому объекту заявителя и выбираем вид сетей инженерно-технического обеспечения, к которым планируется подключение:

ОБЩИЕ СВЕДЕНИЯ О ПОДКЛЮЧАЕМОМ ОБЪЕКТЕ заполнено

НАИМЕНОВАНИЕ ПОДКЛЮЧАЕМОГО ОБЪЕКТА \* Жилой дом и баня

НАЗНАЧЕНИЕ ПОДКЛЮЧАЕМОГО ОБЪЕКТА \* Жилищно-коммунальные объекты

СОСТОЯНИЕ ОБЪЕКТА КАПИТАЛЬНОГО СТРОИТЕЛЬСТВА \* Проектируемый

ДАТА ВВОДА В ЭКСПЛУАТАЦИЮ ПОДКЛЮЧАЕМОГО ОБЪЕКТА КАПИТАЛЬНОГО СТРОИТЕЛЬСТВА \* 31.10.2019

ВИД СЕТЕЙ ИНЖЕНЕРНО-ТЕХНИЧЕСКОГО ОБЕСПЕЧЕНИЯ \*

Водоотведение

Сети газораспределения

Теплоснабжение

Холодное водоснабжение

ЭТАЖНОСТЬ ЗДАНИЯ (СТРОЕНИЯ, СООРУЖЕНИЯ), ПЛАНИРУЕМОГО К РАЗМЕЩЕНИЮ НА ЗЕМЕЛЬНОМ УЧАСТКЕ ЗАЯВИТЕЛЯ \* 3

ВЫСОТА ЗДАНИЯ (СТРОЕНИЯ, СООРУЖЕНИЯ), ПЛАНИРУЕМОГО К РАЗМЕЩЕНИЮ НА ЗЕМЕЛЬНОМ УЧАСТКЕ ЗАЯВИТЕЛЯ, М \* 10

АДРЕС ПОДКЛЮЧАЕМОГО ОБЪЕКТА КАПИТАЛЬНОГО СТРОИТЕЛЬСТВА \* 145800 Российская Федерация  
Московская обл. Дмитровский г.  
Дмитров пер. Ново-Рогачевский д. 1

При отсутствии присвоенного в установленном порядке адреса укажите местоположение земельного участка (например, субъект Российской Федерации, муниципальное образование, населенный пункт)

ИНФОРМАЦИЯ О ЗЕМЕЛЬНОМ УЧАСТКЕ ЗАЯВИТЕЛЯ заполнено

ПРАВА НА ЗЕМЕЛЬНЫЙ УЧАСТОК ЗАЯВИТЕЛЯ \* земельный участок находится в собственности у заявителя

У ЗЕМЕЛЬНОГО УЧАСТКА ИМЕЕТСЯ КАДАСТРОВЫЙ НОМЕР? \* Да

КАДАСТРОВЫЙ НОМЕР ЗЕМЕЛЬНОГО УЧАСТКА ЗАЯВИТЕЛЯ \* 47:14:1203001:814

ПРАВА ЗАЯВИТЕЛЯ НА ЗЕМЕЛЬНЫЙ УЧАСТОК В ЕДИНОМ ГОСУДАРСТВЕННОМ РЕЕСТРЕ НЕДВИЖИМОСТИ \* зарегистрированы

АДРЕС ЗЕМЕЛЬНОГО УЧАСТКА ЗАЯВИТЕЛЯ \* 145800 Российская Федерация  
Московская обл. Дмитровский г.  
Дмитров пер. Ново-Рогачевский д. 1

При отсутствии присвоенного в установленном порядке адреса укажите местоположение земельного участка (например, субъект Российской Федерации, муниципальное образование, населенный пункт)

**ВНИМАНИЕ!**

Если в установленном порядке объекту недвижимого имущества не **присвоен кадастровый номер**, то идентификация объекта недвижимого имущества в Едином государственном реестре прав на недвижимое имущество и сделок с ним осуществляется по **условному номеру**.

10. При выборе вида сетей открываются соответствующие поля, которые необходимо заполнить:

ХОЛОДНОЕ ВОДОСНАБЖЕНИЕ ▼

СВЕДЕНИЯ, НЕОБХОДИМЫЕ ДЛЯ ПРЕДОСТАВЛЕНИЯ ТЕХНИЧЕСКИХ УСЛОВИЙ ПОДКЛЮЧЕНИЯ К ЦЕНТРАЛИЗОВАННЫМ СИСТЕМАМ ХОЛОДНОГО ВОДОСНАБЖЕНИЯ ▼ ЗАПОЛНЕНО

ВИД РАБОТ \*

ОБЩАЯ ПОДКЛЮЧАЕМАЯ НАГРУЗКА ▼

ХОЗЯЙСТВЕННО-БЫТОВАЯ НАГРУЗКА, МЗ/СУТ.	<input type="text" value="1,25"/>
ХОЗЯЙСТВЕННО-БЫТОВАЯ НАГРУЗКА, Л/СЕК.	<input type="text" value="0,75"/>
ПОЖАРОТУШЕНИЕ НАРУЖНОЕ, Л/СЕК.	<input type="text" value="0"/>

ПОЖАРОТУШЕНИЕ ВНУТРЕННЕЕ ▼

ОБЩЕЕ ПОЖАРОТУШЕНИЕ ВНУТРЕННЕЕ, Л/СЕК	<input type="text" value="0"/>
НА ПОЖАРНЫЕ КРАНЫ (Л/СЕК)	<input type="text" value="0"/>
НА СПРИНКЛЕРЫ (Л/СЕК)	<input type="text" value="0"/>
НА ДРЕНЧЕРЫ (Л/СЕК)	<input type="text" value="0"/>

< Назад Далее >

После заполнения нажимаем «Далее»

11. После заполнения всех полей переходим на вкладку прикрепления документов:

## Получение технических условий

ЗАПОЛНЕНО НА 100%

- СОГЛАСИЕ
- ПРЕДСТАВИТЕЛЬ
- ЗАЯВИТЕЛЬ
- ЗАЯВЛЕНИЕ
- ДОКУМЕНТЫ**
- ПРЕДПРОСМОТР

В случае необходимости вы можете [скачать](#) заполненное заявление.

**ВНИМАНИЕ!**  
Рекомендуем перед заполнением ознакомиться с [инструкцией для заявителей](#).  
Скан-образы прилагаемых документов необходимо делать с оригиналов документов. Все страницы каждого документа должны быть отсканированы единым файлом документа или заархивированы после сканирования в один файл.

ДОКУМЕНТ, УДОСТОВЕРЯЮЩИЙ ЛИЧНОСТЬ ЗАЯВИТЕЛЯ *	Паспорт РФ.jpg 0.13MБ	Файл загружен	✕
ДОКУМЕНТ, ПОДТВЕРЖДАЮЩИЙ ПРАВА НА ЗЕМЕЛЬНЫЙ УЧАСТОК ЗАЯВИТЕЛЯ *	Выписка Росреестр... 0.05MБ	Файл загружен	✕
СИТУАЦИОННЫЙ ПЛАН РАСПОЛОЖЕНИЯ ПОДКЛЮЧАЕМОГО ОБЪЕКТА КАПИТАЛЬНОГО СТРОИТЕЛЬСТВА И ГРАНИЦ ЗЕМЕЛЬНОГО УЧАСТКА ЗАЯВИТЕЛЯ * с привязкой к территории населенного пункта с указанием планируемого расположения точек подключения по каждому необходимому виду сетей инженерно-технического обеспечения (масштаб 1:2000)	Ситуационный пл... 2.41MБ	Файл загружен	✕
БАЛАНС ВОДОПОТРЕБЛЕНИЯ И ВОДООТВЕДЕНИЯ ПОДКЛЮЧАЕМОГО ОБЪЕКТА	Баланс.jpg 0.07MБ	Файл загружен	✕

Черновик сохранен 17.07.2019, 15:57:17

[Назад](#) [Далее](#)

**ВНИМАНИЕ!**

Если необходимо прикрепить несколько файлов с документами, предварительно их необходимо заархивировать и прикрепить архив.

## 12. Делаем предварительный просмотр заявки

Получение технических условий

ЗАКОНЧЕНО НА 100%

1. СОГЛАСИЕ

2. ПРЕДСТАВИТЕЛЬ

3. ЗАЯВИТЕЛЬ

4. ЗАВЛЕНИЕ

5. ДОКУМЕНТЫ

6. ПРЕДПРОСМОТР

Данные Заявителя

ТИП ЗАЯВИТЕЛЯ: Физическое лицо

ФАМИЛИЯ

ИМЯ

ОТЧЕСТВО

ДАТА РОЖДЕНИЯ

МЕСТО РОЖДЕНИЯ

ИНН

СНИЛС

Документ удостоверяющий личность

ДОКУМЕНТ: Паспорт гражданина РФ

СЕРИЯ

НОМЕР

ДАТА ВЫДАЧИ

КЕМ ВЫДАН

КОД ПОДРАЗДЕЛЕНИЯ

Контактная информация

Почтовый адрес\*: Российская Федерация  
Московская обл. Воскресенский р-н

Телефон для связи: +7(963)6903318

Адрес электронной почты: doc.arh@mosreg.ru

Объект: сведения о территориальном объекте

Наименование подключаемого объекта: 1

Назначение подключаемого объекта: Административно-деловые объекты

Дата ввода в эксплуатацию подключаемого объекта капитального строительства: 12.12.2018

Этажность здания (строения, сооружения), планируемого к размещению на земельном участке заявителя: 1

Высота здания (строения, сооружения), планируемого к размещению на земельном участке заявителя, м: 1

Информация о земельном участке заявителя

Права на земельный участок заявителя: земельный участок находится в собственности у заявителя

У подключаемого объекта капитального строительства имеется кадастровый номер?

Кадастровый номер земельного участка заявителя: 47/14/103001.814

Права заявителя на земельный участок в едином государственном реестре недвижимости: зарегистрированы

Адрес земельного участка заявителя: Российская Федерация  
Московская обл. Дмитровский

Сведения, необходимые для подключения к централизованным системам водоснабжения

Вид работ: новое строительство

Объект подключаемый на участке

Хозяйственно-бытовая нагрузка, м³/сут.: 1

Хозяйственно-бытовая нагрузка, л/сек.: 1

Документ, подтверждающий права на земельный участок заявителя прикрывается в случае, если права на земельный участок не подлежат регистрации в едином государственном реестре недвижимости

Договор аренды / пользования земельным участком заявителя: Договор аренды / пользования земельным участком заявителя

Ситуационный план расположения подключаемого объекта капитального строительства и границ земельного участка заявителя с привязкой к территории населенной пункта с указанием планируемого расположения точек подключения по каждому необходимому виду сетей инженерно-технического обеспечения (масштаб 1:2000)

Баланс водопотребления и водоотведения подключаемого объекта\*: Баланс водопотребления и водоотведения подключаемого объекта

Дата заполнения: 14.12.2018

Назад Отправить

И нажимаем кнопку «Отправить»

13. После отправки появляется окно с активными строками

## Сообщение

Ваше заявление подано успешно!

Заявлению присвоен номер:  
P001-9648342214-19570314

Подробная информация о статусе рассмотрения  
заявления доступна в Личном кабинете в разделе  
«Заявления».

Ok

## 14. Далее заявление попадает в личный кабинет:

Портал государственных и муниципальных услуг  
МОСКОВСКОЙ ОБЛАСТИ

Темы

Гражданам Бизнесу

### ОНЛАЙН СЕРВИС

Подайте заявление через портал, авторизовавшись с помощью подтвержденной учетной записи ЕСИА. В случае, если у Вас отсутствует возможность подачи заявления в электронной форме, Вы можете обратиться с **пакетом документов** в МФЦ Московской области и воспользоваться бесплатным доступом к РПГУ

[ПОЛУЧИТЬ УСЛУГУ](#) [СОСТАВ ДОКУМЕНТОВ](#)

#### Единая заявка на выдачу Технических условий, Договоров о подключении (технологическом присоединении), Актов о подключении (технологическом присоединении) объекта капитального строительства к сетям инженерно-технического обеспечения на территории Московской области

Услуга доступна к подаче после авторизации через подтвержденный профиль в ЕСИА (профиль Портала государственных услуг gosuslugi.ru).

На нашем Портале для Вас реализована возможность получить в электронном виде:

- технические условия;
- договор о подключении (технологическом присоединении) объекта капитального строительства к сетям инженерно-технического обеспечения на территории Московской области;
- акт о подключении (технологическом присоединении) объекта капитального строительства к сетям инженерно-технического обеспечения на территории Московской области.

Получение технических условий	14.12.2018
Получение Договора подключения	13.12.2018
Получение технических условий	12.12.2018

15. После рассмотрения заявки ведомством, в личном кабинете Заявителя отображаются все статусы и результат оказания Услуги:

P001- [blurred] ПОЛУЧЕНИЕ ТЕХНИЧЕСКИХ УСЛОВИЙ 03.07.2019 09:31 Принято положительное решение [ОЦЕНИТЬ](#)

[СВЕРНУТЬ ИНФОРМАЦИЮ ↑](#)

Услуга будет оказана не позднее 22.07.2019

ПРОЦЕСС ОКАЗАНИЯ УСЛУГИ:

- 1 Отправлено в ведомство 03.07.2019 9:31
- 2 Принято ведомством 03.07.2019 9:56

Комментарий:  
Принято ведомством ВИС

- 3 Обработано и предварительно рассмотрено ведомством 03.07.2019 10:09

Комментарий:  
Обработана и предварительно рассмотрена (отправлено в РСО)

- 4 Принято положительное решение 03.07.2019 10:11

Комментарий:  
Услуга исполнена

[СКАЧАТЬ ПРИЛОЖЕННЫЕ ФАЙЛЫ](#) [ПРОСМОТРЕТЬ СОДЕРЖИМОЕ](#)

Для того, чтобы скачать результат предоставления Услуги – нажимаем **«скачать приложенные файлы»**



ОБРАЗЦЫ ПРИКЛАДЫВАЕМЫХ ДОКУМЕНТОВ

1. ДОКУМЕНТ, УДОСТОВЕРЯЮЩИЙ ЛИЧНОСТЬ ЗАЯВИТЕЛЯ

РОССИЙСКАЯ ФЕДЕРАЦИЯ

Паспорт выдан \_\_\_\_\_

ОТДЕЛОМ ВНУТРЕННИХ ДЕЛ  
ОКТЯБРЬСКОГО ОКРУГА  
ГОРОДА АРХАНГЕЛЬСКА

Дата выдачи 17.12.2004 Ко 292-000

Личный код 11 04 000000

  Личная подпись 

ИМЯРЕК

Фамилия \_\_\_\_\_

Имя \_\_\_\_\_

Отчество \_\_\_\_\_

Пол МУЖ. Дата рождения 12.09.1682

Место рождения ГОР. АРХАНГЕЛЬСК

11 04 000000



## 2. ДОКУМЕНТ, ПОДТВЕРЖДАЮЩИЙ ПРАВА НА ЗЕМЕЛЬНЫЙ УЧАСТОК ЗАЯВИТЕЛЯ

### Выписка из Единого государственного реестра недвижимости о переходе прав на объект недвижимости

ФЕДЕРАЛЬНАЯ СЛУЖБА ГОСУДАРСТВЕННОЙ РЕГИСТРАЦИИ, КАДАСТРА И КАРТОГРАФИИ

ФГИС ЕГРН

Дата 01.12.2017

№ 99/2017/00000000

На основании запроса от 01.12.2017 г., поступившего на рассмотрение 01.12.2017 г., сообщаем, что в Единый государственный реестр недвижимости внесены записи о государственной регистрации перехода прав на:

1.	Вид объекта недвижимости:	Здание
	Кадастровый номер:	50:20:00000000:0000
	Адрес:	Московская область, р-н Одинцовский, д Жуковка, д 00
2.	Зарегистрировано:	
2.1	правообладатель:	Иванов Иван Иванович
	вид зарегистрированного права; доля в праве:	Собственность
	дата государственной регистрации права:	16.04.2007
	номер государственной регистрации права:	50-50-20/025/2007-000
	дата, номер и основание государственной регистрации перехода (прекращения) права:	05.09.2017, рег.№ 50:20:00000000:0000-50/020/2017-1 Договор дарения
2.2	правообладатель:	Петров Петр Петрович
	вид зарегистрированного права; доля в праве:	Собственность
	дата государственной регистрации права:	05.09.2017
	номер государственной регистрации права:	50:20:00000000:0000-50/020/2017-2
	дата, номер и основание государственной регистрации перехода (прекращения) права:	
3.	Получатель выписки:	Сидоров Иван Петрович

Использование сведений, содержащихся в настоящей выписке, способами или в форме, которые наносят ущерб правам и законным интересам правообладателей, влечет ответственность, предусмотренную законодательством Российской Федерации.

Государственный регистратор  
(подпись, наименование должности)

(подпись, И.П.)

ФГИС ЕГРН  
(инициалы, фамилия)

\* количество информации и разделов выписки по Вашему объекту будет зависеть от имеющейся информации в базе Росреестра.



### 3. СИТУАЦИОННЫЙ ПЛАН РАСПОЛОЖЕНИЯ ПОДКЛЮЧАЕМОГО ОБЪЕКТА КАПИТАЛЬНОГО СТРОИТЕЛЬСТВА И ГРАНИЦ ЗЕМЕЛЬНОГО УЧАСТКА ЗАЯВИТЕЛЯ

<b>СИТУАЦИОННЫЙ ПЛАН М 1:2000</b>		Приложение к _____
Наименование объекта: <u>Административное здание</u>		от _____ 201__ г.
Адрес объекта: <u>улица Авиаторов, д.2а</u>		№ _____
Округ: <u>ЗАО</u>	Район: <u>СОЛНЦЕВО</u>	№ створы: 7-03-07
Заявитель: <u>ООО "ЭрЭсАй Групп"</u>		ЦИО ГлавАПУ № 002-128-13
Цель подготовки ситуационного плана: _____		

<p style="text-align: center;"><b>Сведения об участке:</b></p> <p>- площадь участка: <u>0,09</u> (га), в литерах: <u>А-Б-В-Г-Д-Е</u></p> <p>- основание для нанесения границ участка: _____</p>	<p style="text-align: center;"><b>Условные обозначения:</b></p> <table style="width: 100%; border: none;"> <tr> <td style="width: 50%; border: none;"> <p> - рассматриваемый объект;</p> <p> - граница участка;</p> <p> - объекты, не учтенные в ИАИС ОГД.</p> </td> <td style="width: 50%; border: none;"> <p> - водное устройство</p> <p> - ТП</p> </td> </tr> </table>	<p> - рассматриваемый объект;</p> <p> - граница участка;</p> <p> - объекты, не учтенные в ИАИС ОГД.</p>	<p> - водное устройство</p> <p> - ТП</p>
<p> - рассматриваемый объект;</p> <p> - граница участка;</p> <p> - объекты, не учтенные в ИАИС ОГД.</p>	<p> - водное устройство</p> <p> - ТП</p>		

<p style="text-align: center;"><b>Сведения о проведении обследования участка (объекта недвижимости):</b></p> <p>- дата проведения: _____</p> <p>- "не проводилось"</p> <p>- сведения о фактическом использовании (состоянии) участка: _____</p> <p>Начальник ТППМ ЗАО <u>АЭРО-ИНТЕЛ</u> Машинская Л.В. (структурного подразделения ГУП ГлавАПУ)</p> <p>(Ф.И.О.) _____</p> <p>" <u>30</u> " <u>12</u> 201<u>3</u> г. М.П. _____</p>	<p style="text-align: center;"><b>Согласовано:</b></p> <div style="text-align: center; font-size: 2em; opacity: 0.5; font-family: sans-serif;">             ЭИ         </div>
--	---

**Примечание:**

1. Ситуационный план изготовлен на основании материалов ИАИС ОГД (Интегрированной автоматизированной информационной системы обеспечения градостроительной деятельности) города Москвы;
2. Ситуационный план не дает права на проведение строительных работ, использование территории и ведения на ней хозяйственной деятельности;
3. Нанесение неучтенных в ИАИС ОГД объектов осуществляется по данным визуального наблюдения в случаях проведения обследования участка. Изготовление обновленной картографической основы осуществляется в установленном порядке.

#### 4. БАЛАНС ВОДОПОТРЕБЛЕНИЯ И ВОДООТВЕДЕНИЯ ПОДКЛЮЧАЕМОГО ОБЪЕКТА

№ 100-19  
03.02.2019

Утверждаю:  
директор \_\_\_\_\_  
\_\_\_\_\_

Баланс водопотребления и водоотведения индивидуального жилого дома по адресу:  
Московская область, г.о. Мытищи, \_\_\_\_\_, \_\_\_\_\_, \_\_\_\_\_. Кадастровый номер участка: \_\_\_\_\_ в  
период использования максимальной величины мощности (нагрузки) в соответствии с СП 30.13330.2016 "Внутренний водопровод и канализация"

Наименование потребителя	Кол. потребителей	Кол. смен	Водопотребление									Водоотведение						Количество загрязнений сточных вод после локальных очистных сооружений	Примечание				
			Кол. чел.	Кол. часов в смену	Режим водопотребления	Расход воды на 1-го потребителя м <sup>3</sup> /час	Из хозяйственно-питьевого водопровода			Из производственного водопровода			Характеристика сточных вод	Режим водоотведения	В бытовую канализацию					В производственную канализацию			
							м <sup>3</sup> /сут.	м <sup>3</sup> /час	л/с	м <sup>3</sup> /сут.	м <sup>3</sup> /час	л/с			м <sup>3</sup> /сут.	м <sup>3</sup> /час	л/с			м <sup>3</sup> /сут.	м <sup>3</sup> /час	л/с	
Жилой дом	14	1	5	24	бытовой	0,6306	1,05	3,1530	0,3	-	-	-	бытовые		1,05	3,1530	1,9	-	-	-	-		
на полив зеленых насаждений, газонов, цветников							0,300																ГВС от накопительных водонагревателей
Итого:							1,35	3,1530	0,3	-	-	-			1,05	3,1530	1,9	-	-	-	-		

##### Расход воды на пожаротушение

На внутреннее пожаротушение	СП 10.13130.2009	отсутствует
На наружное пожаротушение	СП 8.13130.2009	отсутствует
Общее водопотребление на нужды внутреннего и наружного пожаротушения		отсутствует

##### Распределение объема сточных вод по канализационным выпускам

Выпуск КК-1		100%

Инженер \_\_\_\_\_  
ГИП \_\_\_\_\_

