



# Уфимское ожерелье

Развитие проекта

АНО Центр развития территорий  
“Уфимское ожерелье”

2022

## ПОТЕНЦИАЛ УФЫ

уникальный ландшафт

**3** реки

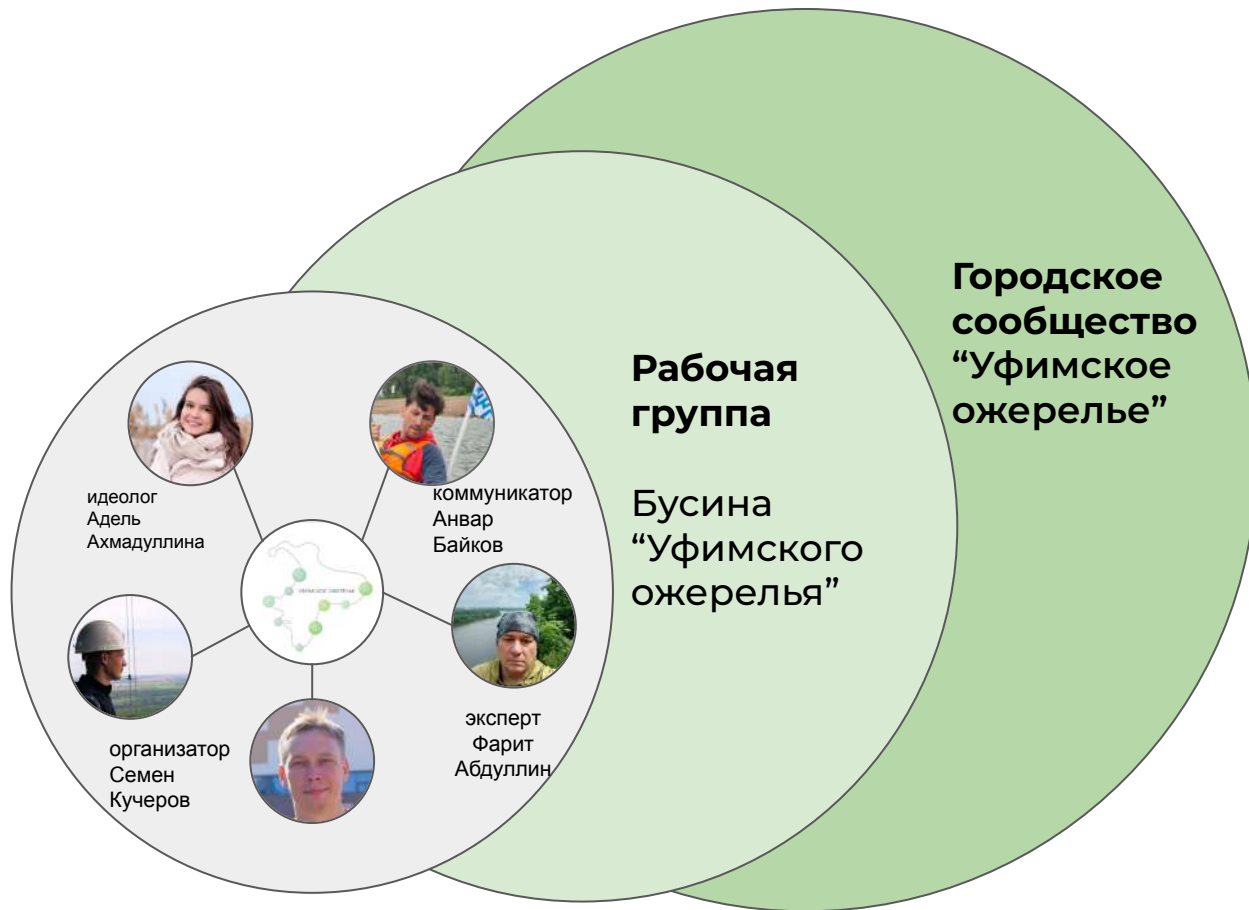
**7** районов

**70** тыс га  
город

**21** тыс га  
Леса



## Структура



## УФИМСКОЕ ОЖЕРЕЛЬЕ концепция

- **НИТЬ** - это реки
- **БУСИНЫ** - районные маршруты

### ИДЕЯ

**собрать** районные пешеходные маршруты и соединить между собой **в единую сеть**



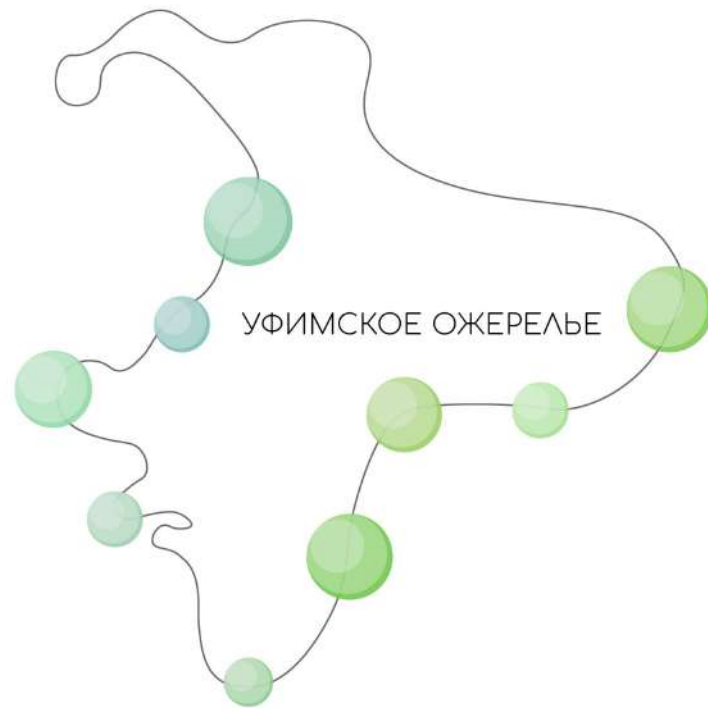
# УФИМСКОЕ ОЖЕРЕЛЬЕ

## концепция

- **НИТЬ** - это реки
- **БУСИНЫ** - районные маршруты

## ИДЕЯ

собрать районные пешеходные маршруты и соединить между собой



# ЦЕЛЬ



## Цель проекта “Уфимское Ожерелье”

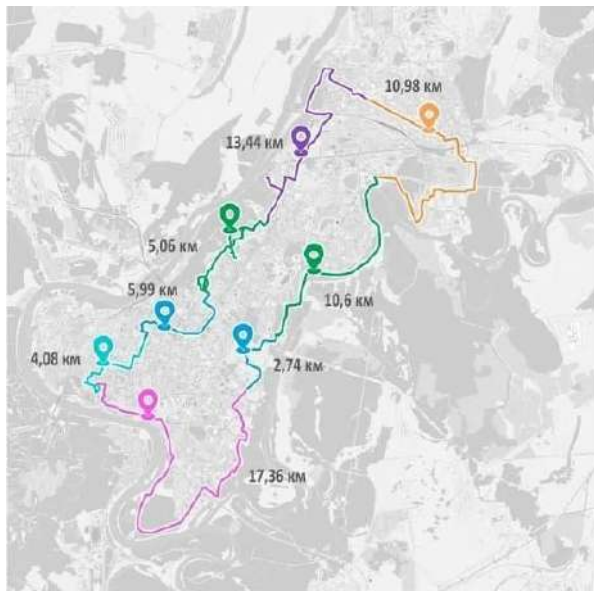
Открыть **зеленые зоны** для уфимцев открыть или взглянуть по-новому на существующие исторические на привычные маршруты.

В каждом районе и микрорайоне Уфы есть свои маршруты для прогулок, которые можно объединить в большую сеть.



# ЭТАПЫ

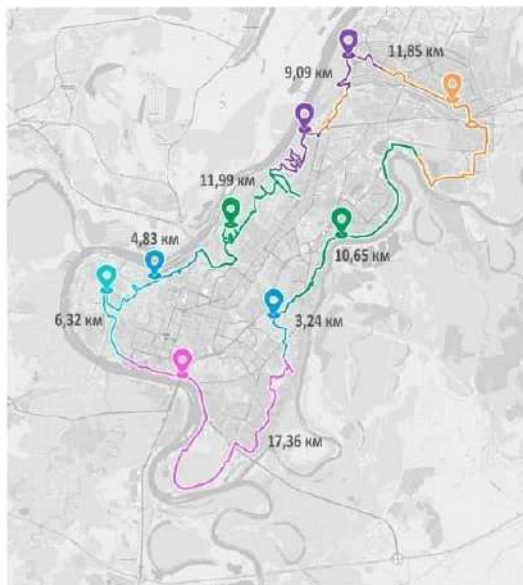
## 1 этап



Протяженность маршрута в км 70,25 км

2024

## 2 этап



Протяженность маршрута в км 81,26 км

2026

## 3 этап

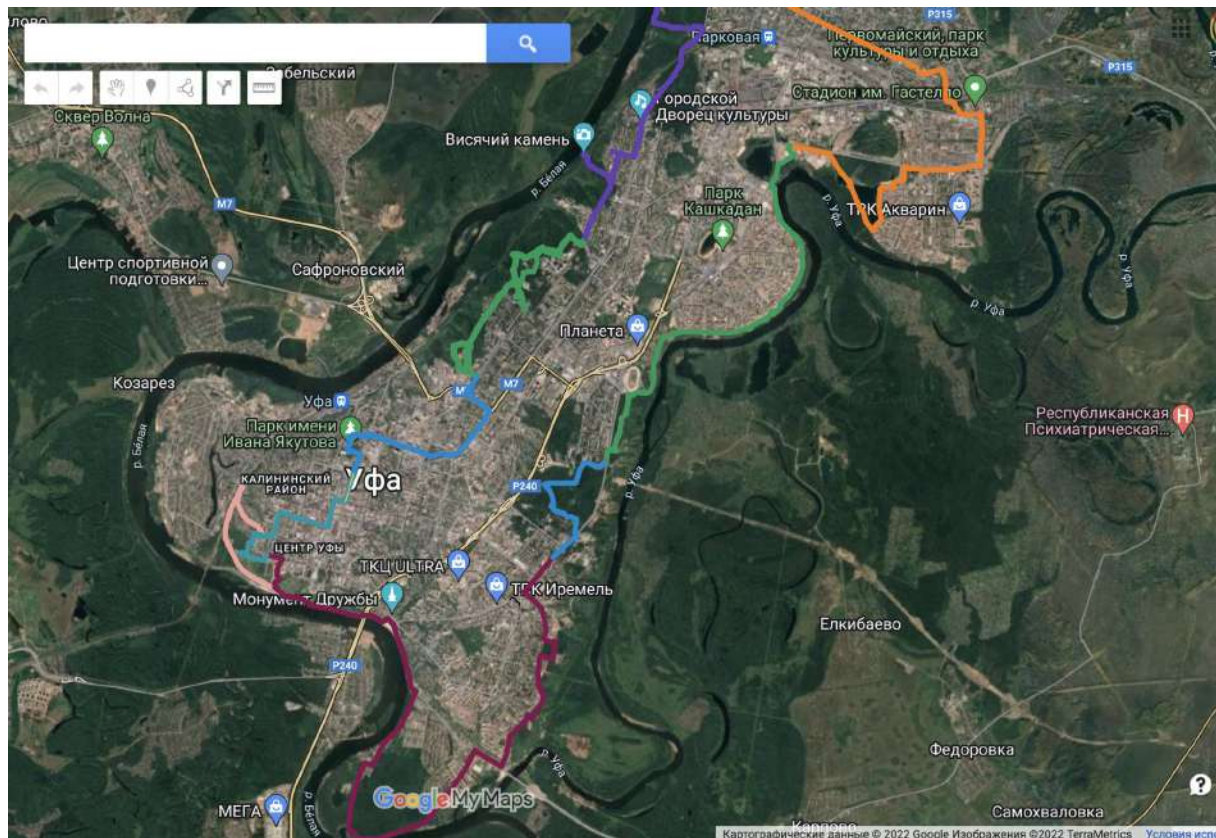


Протяженность маршрута в км 118,15 км

2028

# УФА

[ССЫЛКА НА КАРТУ](#)





# ЗАДАЧИ



**актуализировать  
ландшафтную  
идентичность  
Уфы**



**развить  
доступность  
природы**



**продвигать  
экосистемные  
услуги**





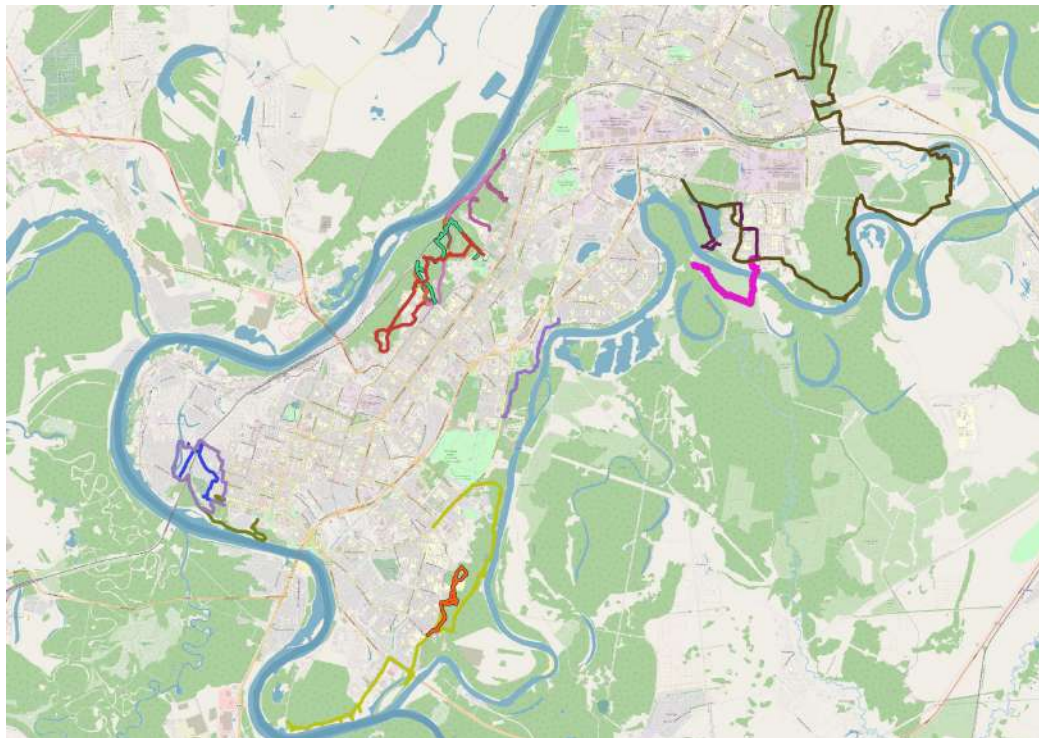
ИССЛЕДОВАНИЯ

# 1 ИССЛЕДОВАНИЯ

полевые экспедиции / прогулки / картирование

## что необходимо:

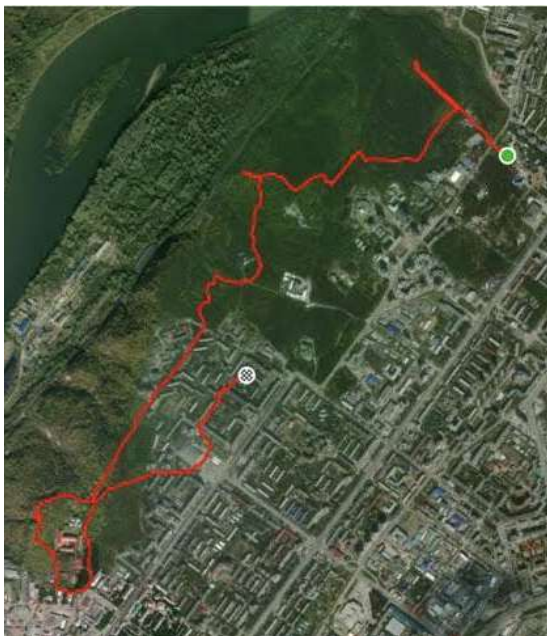
1. определить границы локального маршрута
2. записать трек в формате gpx
3. импортировать трек на общую карту через сервис Mymaps Google (возможно нужен будет vpn)



# ЭКСПЕДИЦИИ

прогулка с мэром май 2021

## 8,5 км



сообщество "Уфимское ожерелье" @ufariviere

# Пример “БУСИНА №1”

пилотная 2021

## Воронки

за парком им. Гафури

**3** категории маршрута



**3,3 км**

“Лайт” - полугородской для семей с детьми и для велосипеда



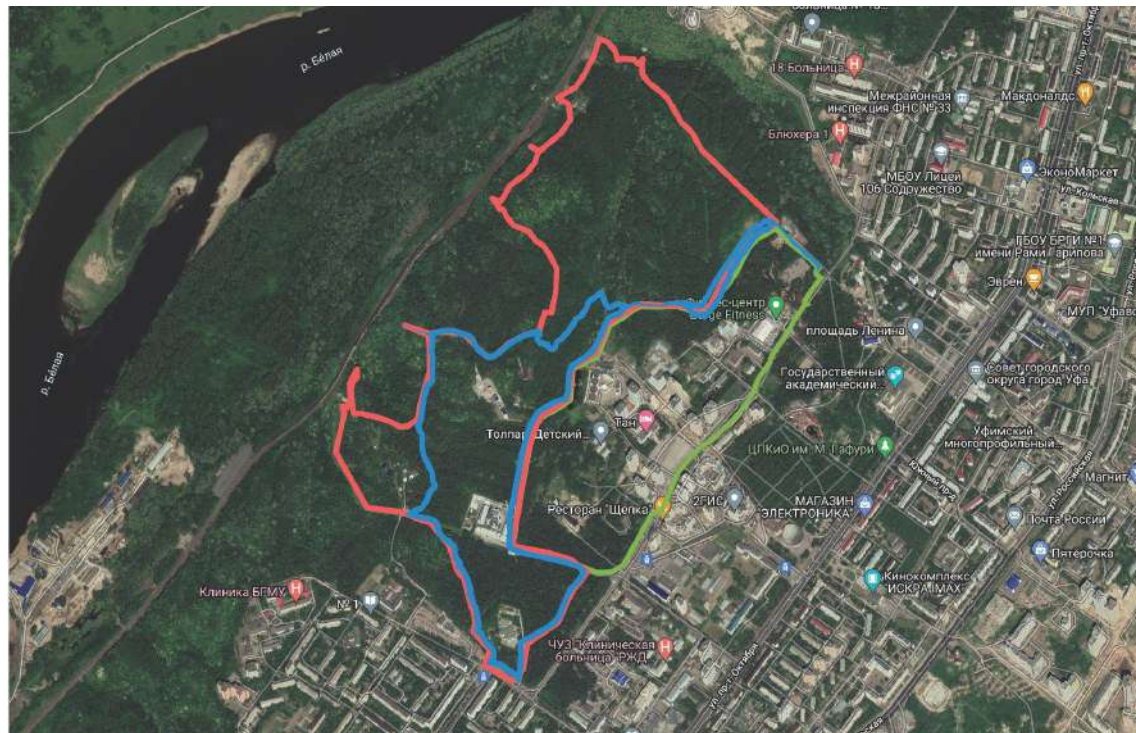
**5,7 км**

“Медиум” - по лесу для пешеходов средней подготовки и для велосипеда с участками спешивания



**6,8 км**

“Хард” - по лесу для подготовленных ходоков



# ТЕХНИЧЕСКИЙ ЗАПУСК

“Уфимского ожерелья” 22 мая 2021

**по воде**



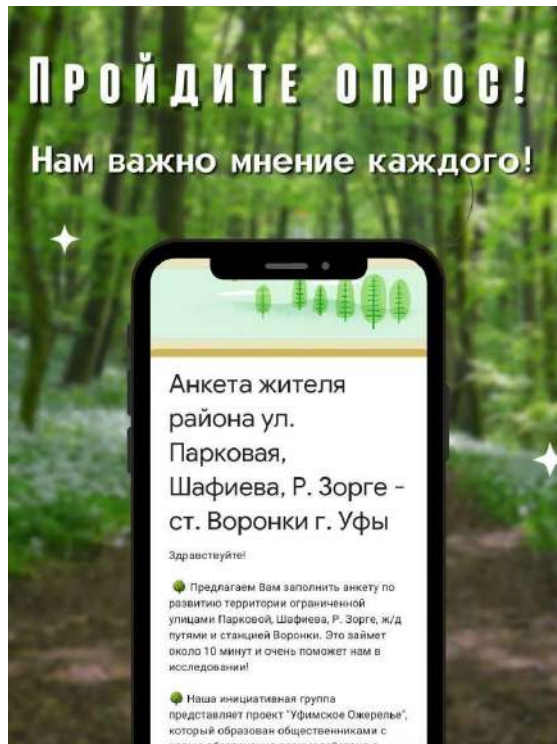
**пешком**



**на велосипеде**



## 2. Анкета жителя района



### что необходимо:

1. определить примерную численность жителей вернакулярного района, прилегающего к маршруту
2. определить число необходимых анкет 10% от общего числа
3. максимально распространить анкету через ВК, через домовые и школьные чаты



# ЦЕННОСТИ

## маршрута

ландшафт



биоразнообразие



доступность  
большой части



родники




виды



исторические  
пути







**ПЕРВЫЕ РЕЗУЛЬТАТЫ**



# ПЕРВЫЕ РЕЗУЛЬТАТЫ

пилотный маршрут



# ПЕРВЫЕ ПРОБЛЕМЫ

28 мая 2021

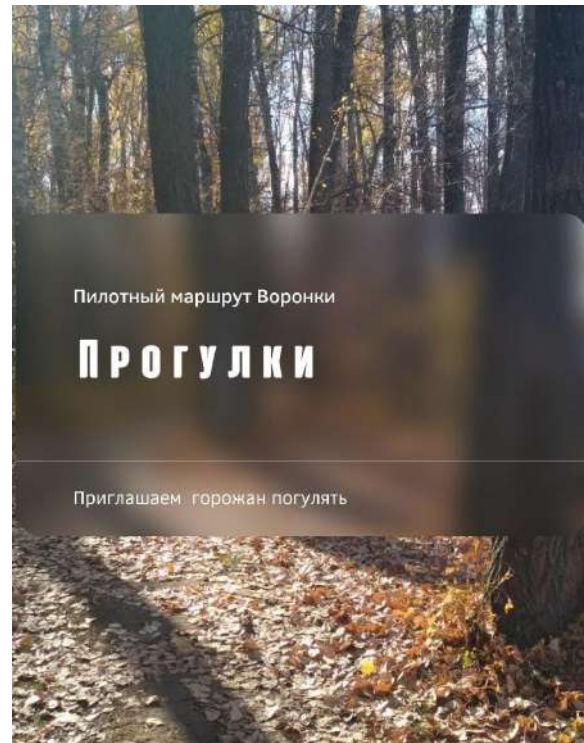
начало строительства участка “Воронки”


запрос местных жителей на информацию от администрации - решен через коммуникацию нашим сообществом с жителями на месте  
**Коммуникатор:** Анвар Байков



# СОВМЕСТНЫЕ ДЕЙСТВИЯ

пилотный маршрут





КОММУНИКАЦИИ

# ВИДЫ КОММУНИКАЦИЙ



**Анкетирование**




**проектный  
семинар**



**рабочая  
группа**



**фокус-группы**



# УФИМСКОЕ ОЖЕРЕЛЬЕ про сообщество

839

ПОДПИСЧИКОВ  
в сети, которую  
нельзя называть  
**@ufariviere**

173

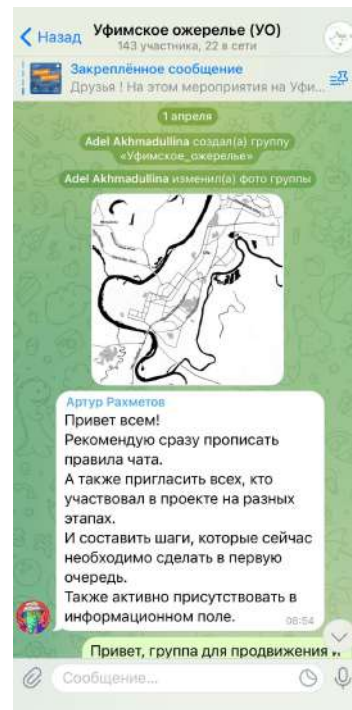
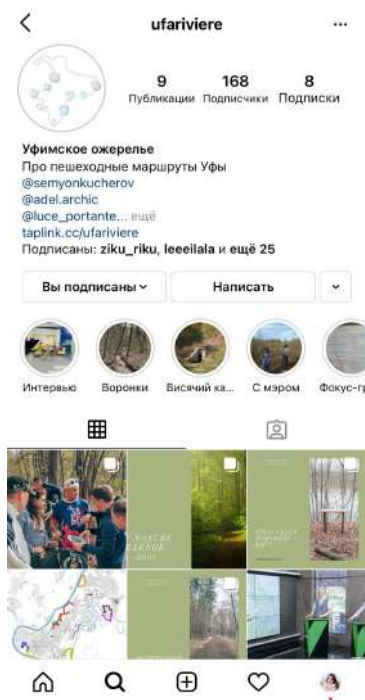
участника  
в телеграм-канале  
**“Уфимское  
ожерелье - news”**

916

сообщество  
**ВК - Уфимское  
ожерелье**

ЦМА

Коммуникационная  
площадка



### 3. Проектный семинар

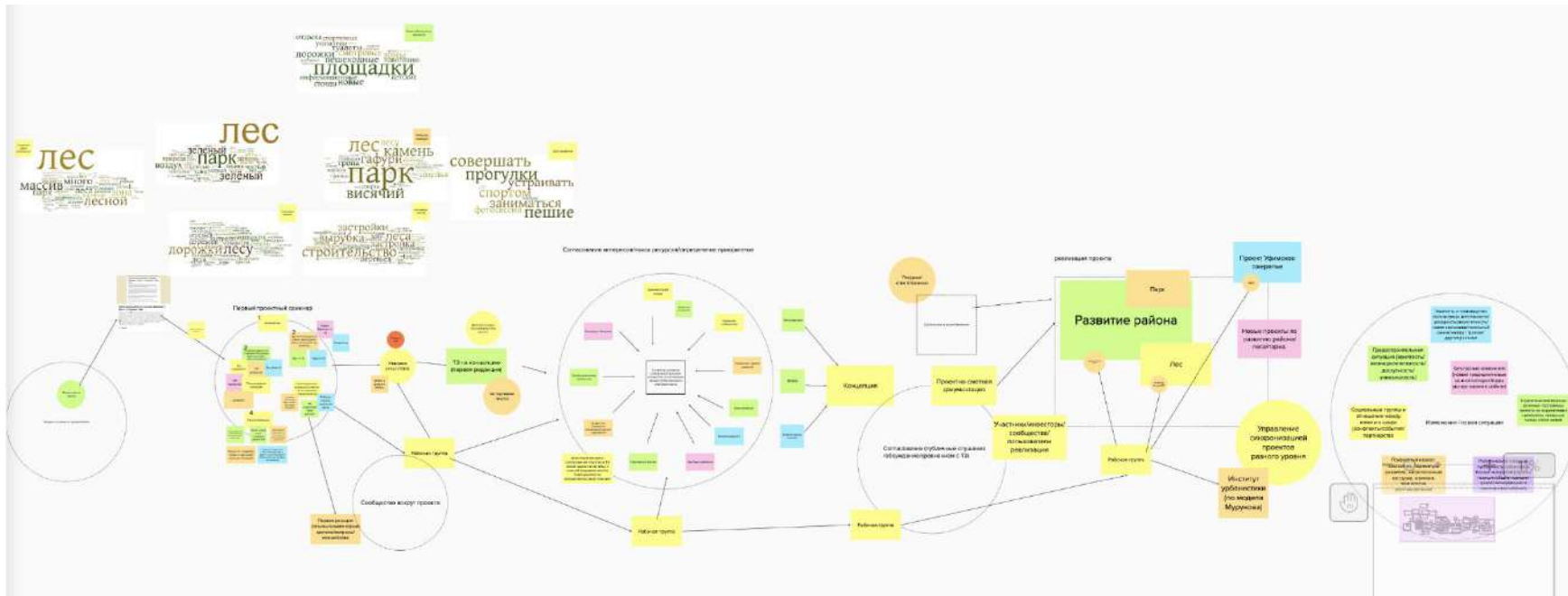
#### что необходимо:

1. проанализировать ответы на анкету и выявить запросы
2. выявить **интересантов (стейкхолдеров)** территории
3. определиться с датой проведения проектного семинара
4. провести пригласительную кампанию - начать за 1-2 недели до мероприятия
5. провести проектный семинар (совместно с АНО "Уфимское ожерелье")





# ДОРОЖНАЯ КАРТА



## 4. Упаковка Технического задания

### что необходимо:

1. проанализировать результаты проектного семинара
2. сформировать отчет : отфотографировать ответы жителей и опубликовать;
3. сборка технического задания



## 5. Формирование видения

### пример



Начало маршрута - необходим **информационный стенд** с картой маршрутов, мусороудаление, чистка обуви



Разработать **навигацию** по маршруту ( ~27 табличек)



**Укрепить** участок маршрута натуральными материалами (не асфальт)



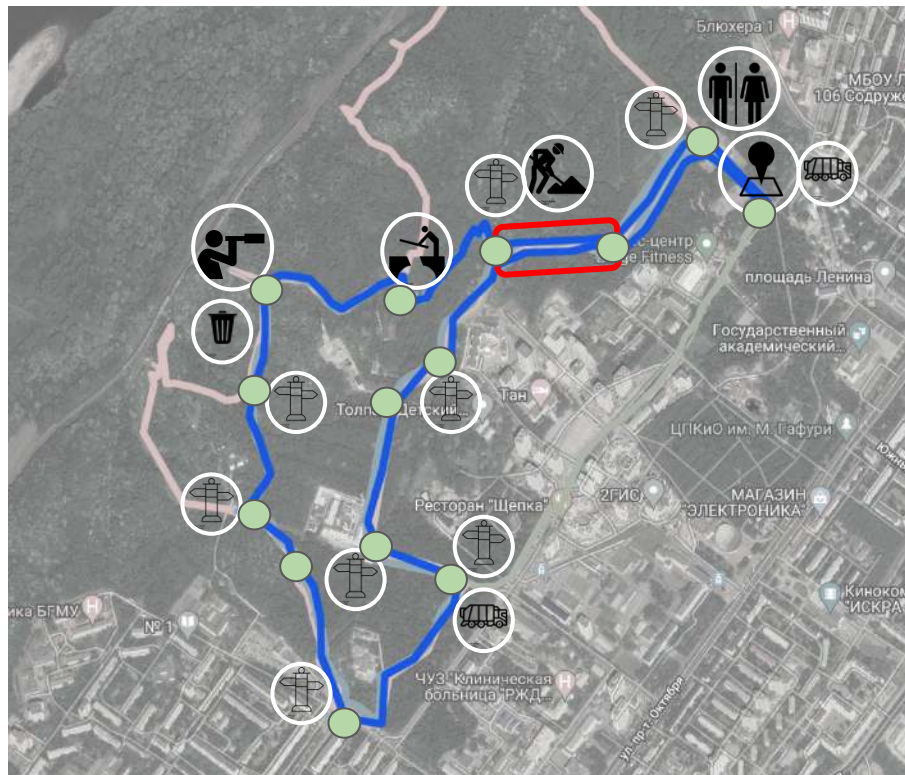
Укрепить **мостик** через ручьем



**Скамейки** из натуральных материалов на смотровой площадке



Размещение **туалетов** на входе



# ВИДЕНИЕ пример

материалов  
и объектов



деревянные тропы



информационные стенды

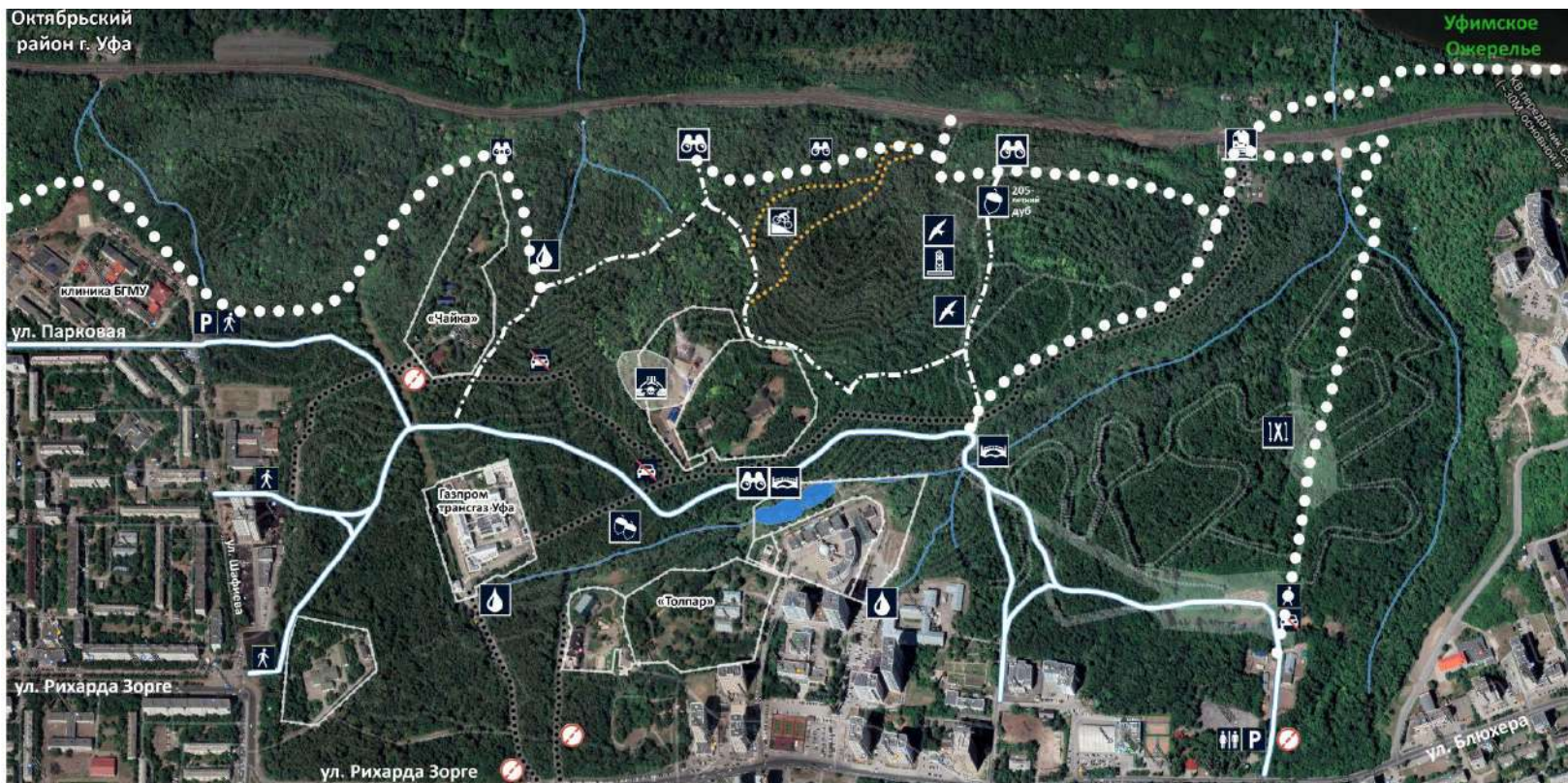


павильоны НТО

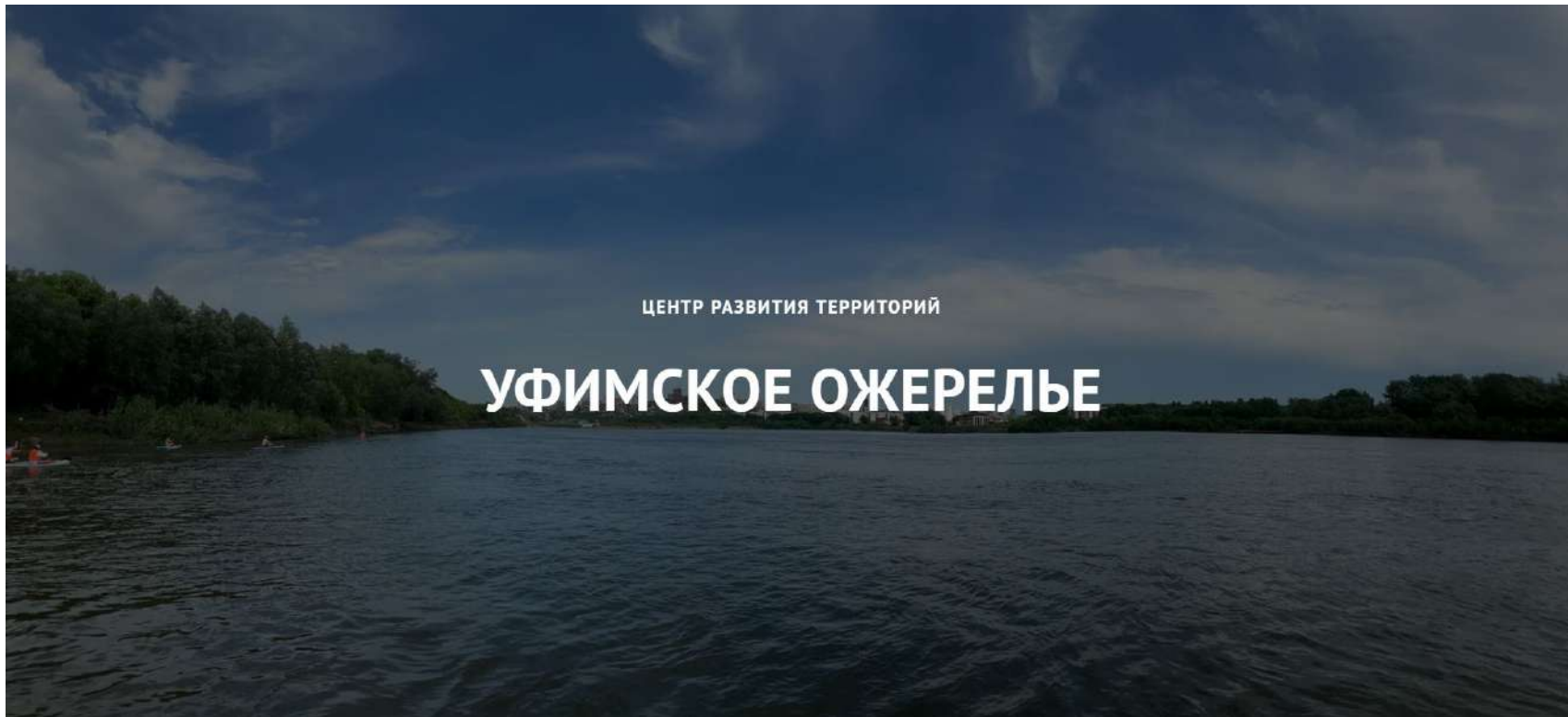


# ВИДЕНИЕ - СЦЕНАРИИ

## пример маршрут Воронки



АНО Центр развития территорий “Уфимское ожерелье”  
<https://www.ufariviere.ru/>




## РЕШЕНИЯ

пример маршрут Воронки

### что необходимо:

1. определить места входов
2. разработать эскизы входных групп
3. определить места отдыха и разработать предложения для них





СОВМЕСТНЫЕ ДЕЙСТВИЯ




## СУББОТНИКИ



# ЭКСПЕРТНОЕ СООБЩЕСТВО

встреча в Мегалаб Уфа



сообщество "Уфимское ожерелье" @ufariviere

УЛЬТРА

Благотворительный забег 17.11.2021

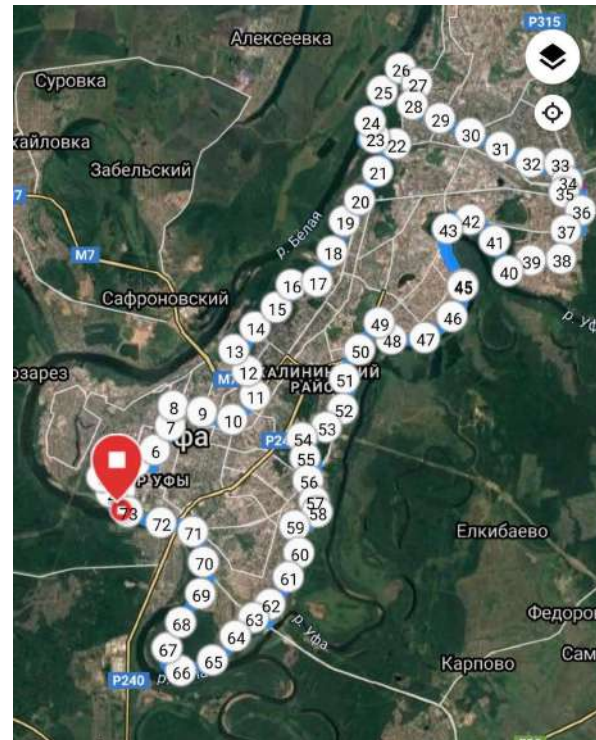
Гульназ  
Сакулина

“Ломая барьеры”

73 км

7,5 часов

220 тыс руб



сообщество “Уфимское ожерелье” @ufariviere

## УО + ЛОМАЯ БАРЬЕРЫ

Вручение “особенных” велосипедов



## ЭКОПРАКТИКИ

кормушки для птиц февраль 2022



**Команда проекта** совместно с РГГО РБ собрали 10 кормушек и разместили их на маршруте "Воронки" вместе с жителями



сообщество "Уфимское ожерелье" @ufariviere

## ЭКОПРАКТИКИ

прогулки с орнитологом март 2022



сообщество "Уфимское ожерелье" @ufariviere

## ФЕСТИВАЛЬ - БУСИНКА



## ЭСТАФЕТА УФА-450






# ИССЛЕДОВАНИЯ ИСТОРИЙ и СМЫСЛОВ УФЫ

Глубинные интервью для Арт-Посольство “Супернова”





НАПРАВЛЕНИЯ РАЗВИТИЯ

## НАПРАВЛЕНИЯ РАЗВИТИЯ



вовлечение  
горожан



средовая  
инфраструктура



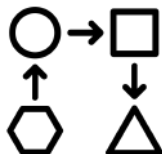
научно-  
образовательная  
и исследовательская



правовое  
обеспечение  
маршрута



синхронизация  
администрации  
+ АНО



проектирование  
и обмен опытом



синхронизация  
с бизнесом



оздоравливающие  
практики,  
мероприятия и  
туризм

## ВОВЛЕЧЕНИЕ ГОРОЖАН



Проводить  
**регулярные  
обсуждения с  
горожанами**  
различных этапов  
проекта развития  
“Уфимского  
ожерелья”

### Предложение

2021



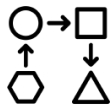
Решения принимались **после  
обсуждений с горожанами** и  
встречи были регулярны.

2022



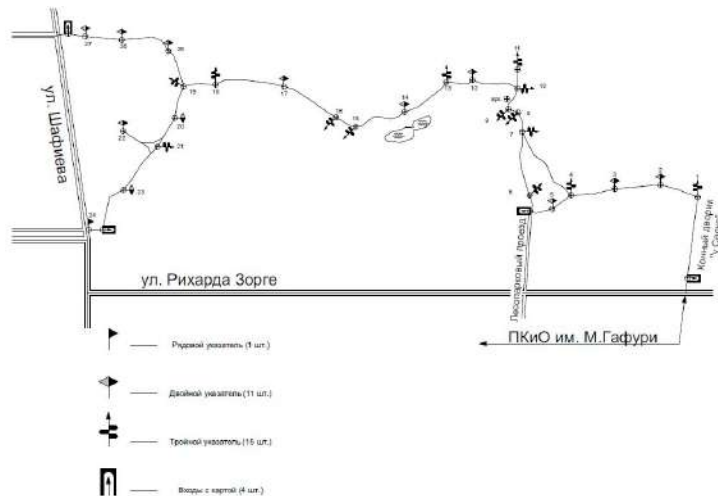
Проект сегодня **слабо  
синхронизирован** и обсуждения  
идут постфактум, слабое  
информирование жителей.  
**Есть потребность в обсуждениях.**

# ПРОЕКТИРОВАНИЕ И ОБМЕН ОПЫТОМ



Разработать  
**комплексный  
проект** развития  
Уфимского  
ожерелья

Предложение



Проект расстановки указателей



Предложение по организации  
**входной группы**  
на ул. Шафиева

# СИНХРОНИЗАЦИЯ АДМИНИСТРАЦИИ И РАБОТЫ АНО “УФИМСКОЕ ОЖЕРЕЛЬЕ”



Проводить  
**регулярные  
рабочие встречи и  
синхронизировать  
совместную работу**  
администрации  
районов, города и  
АНО “Уфимское  
ожерелье”

## 1 ОБСУЖДЕНИЕ

апрель 2022

Потребность в **синхронизации**

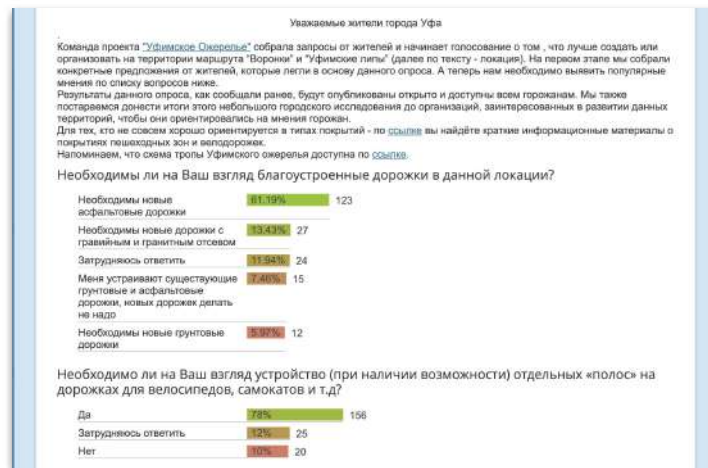



# НАУЧНО-ОБРАЗОВАТЕЛЬНОЕ И ИССЛЕДОВАТЕЛЬСКОЕ

## лекции, анкета горожанина, сбор мнений



Организовывать лекции, анкеты, интервью и **онлайн-опросы мнений жителей**



## ПРАВОВОЕ ОБЕСПЕЧЕНИЕ МАРШРУТА



Сформировать **водно-зеленый каркас** города и **закрепить его юридически в планировочных документах** города - это позволит защитить статус маршрута

Предложение



Сегодня маршрут “Уфимского ожерелья” не закреплен в планировочных документах города

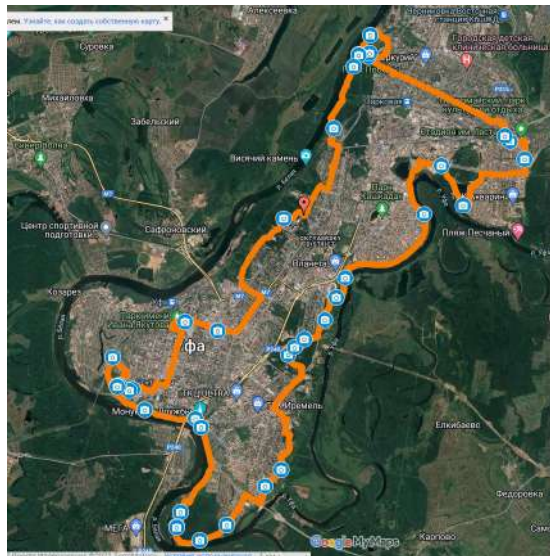


## СИНХРОНИЗАЦИЯ С БИЗНЕСОМ



Организовать краудфандинг для разработки интерактивной карты маршрутов “Уфимское ожерелье”

Предложение



Потребность у горожан и гостей в интерактивной карте маршрутов



Пример карты Куршской косы

## МЕРОПРИЯТИЯ



Совместно с беговым сообществом провести **беговую эстафету Уфимское ожерелье-450** в 2024 году.



В мае 2022 совместно с беговым “Клубом Б” **провели пробную эстафету в 450 км**, в течение 46 часов с 85 участниками

## ОЗДОРОВИТЕЛЬНЫЕ ПРАКТИКИ



Совместно с велосипедным сообществом проводим регулярные **велозаезды по “Уфимскому ожерелью”**



В сезон 2022 провели 5 велозаездов по различным участкам “Уфимского ожерелья”

## ОЗДОРОВИТЕЛЬНЫЕ ПРАКТИКИ



Совместно с  
подопечным  
Республиканского  
геронтологического  
центра “Именлек”



ноябрь 2022 - инклюзивная прогулка  
по маршруту “Воронки - Висячий камень”


## ОЗДОРОВИТЕЛЬНЫЕ ПРАКТИКИ



Сообщество северной ходьбы проводить регулярные занятия на “Уфимском ожерелье”




“Быстрые башмачки” ноябрь 2022 -  
соревнование в лесопарке “Лесоводов”



ОБЩЕГОРОДСКОЙ ПРОЕКТ

## “Уфимское ожерелье” - Дежневка-Биатлонка



## “Уфимское ожерелье” - активность нашей команды





## “Уфимское ожерелье” - активность бизнеса



## “Уфимское ожерелье” - активность администрации



## “Уфимское ожерелье” - активность администрации





Сергей Плотников  
13 окт 2022 в 16:33

У «Уфимского ожерелья» появилась еще одна «сильная» 🍌 сторона)

Теперь прогуливаясь по известному маршруту, можно попробовать себя в силовых видах спорта. Любителей физических упражнений ждут уникальные спортивные снаряды.

Друзья, кто на тренировку?)



## Экопрогулки - ноябрь 2022



АНО ЦРТ “Уфимское ожерелье” совместно с АНО “Смарт Парк” при поддержке Фонда главы РБ

## Экопрогулки - ноябрь 2022



АНО ЦРТ “Уфимское ожерелье” совместно с АНО “Смарт Парк” при поддержке Фонда главы РБ

## Археопрогулки - ноябрь 2022



АНО ЦРТ “Уфимское ожерелье” совместно с АНО “Смарт Парк” при поддержке Фонда главы РБ



**РАЗВИТИЕ ТЕРРИТОРИЙ - ЭТО ПУТЕШЕСТВИЕ !**