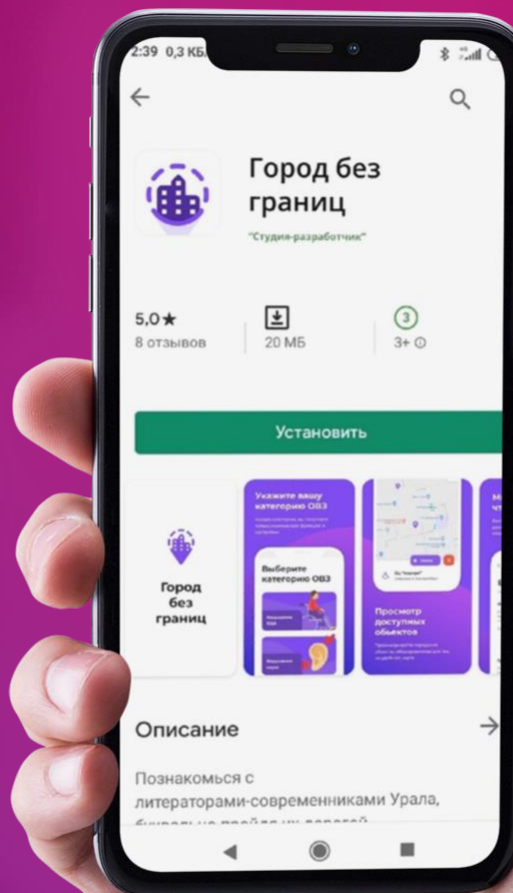




Мобильный сервис

Город без границ

2023



Человеку с инвалидностью трудно передвигаться по городу из-за отсутствия информация о наличии специализированного оборудования




Проблема

Отсутствует информация о наличии оборудования для создания доступной среды внутри городских объектов и о препятствиях при передвижении человека с инвалидностью по городу

Предлагаемое решение

Мобильное приложение-навигатор с описание городских объектов и всех препятствий на улице

Наше ключевое преимущество перед конкурентами – удобное мобильное приложение

			
Регулярные обновления	✓	✗	✓
Учитываются все объекты	✓	✗	✗
Учет особенностей здоровья	✓	✗	✓
Подробное описание (с фото)	✓	✗	✗
Мобильное приложение	✓	✗	✗
Построение маршрута	✓	✗	✗
Учитываются препятствия	✓	✗	✗

Мы планируем проводить взаимодействие на двух уровнях стейкхолдеров

Пользователи

Стейкхолдеры 1 уровня

- Жители города
(люди с ОВЗ, мамы с колясками, велосипедисты)
- Волонтеры
- Субъекты МСП *

Благоустроители

Стейкхолдеры 2 уровня

- Крупные компании-застройщики
- Органы государственной власти

*МСП – малые и средние предприниматели

Мы готовы провести комплексное внедрение проекта в любом регионе: от сбора данных до продвижения приложения

Отсканируй QR-код
для установки приложения

→ **Большое количество данных об объектах и препятствиях**

Около 10 тыс. объектов на территории с населением 100 тыс. чел.

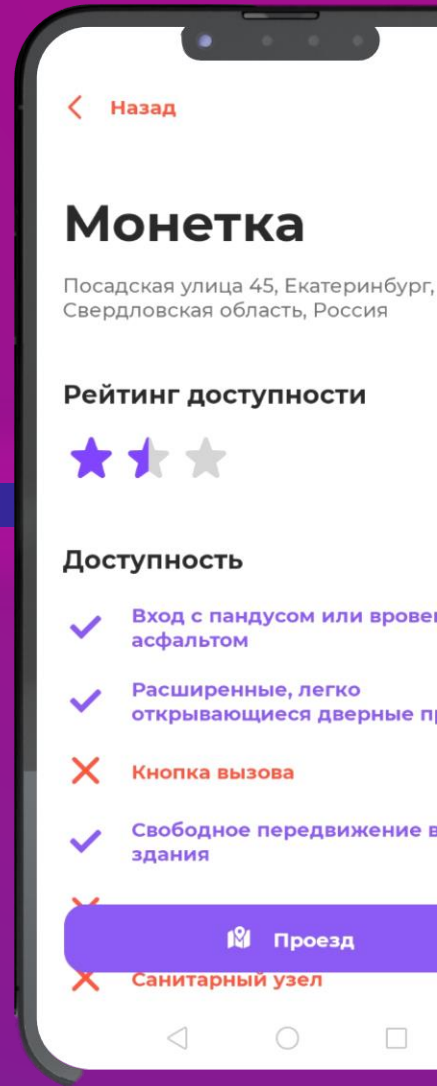
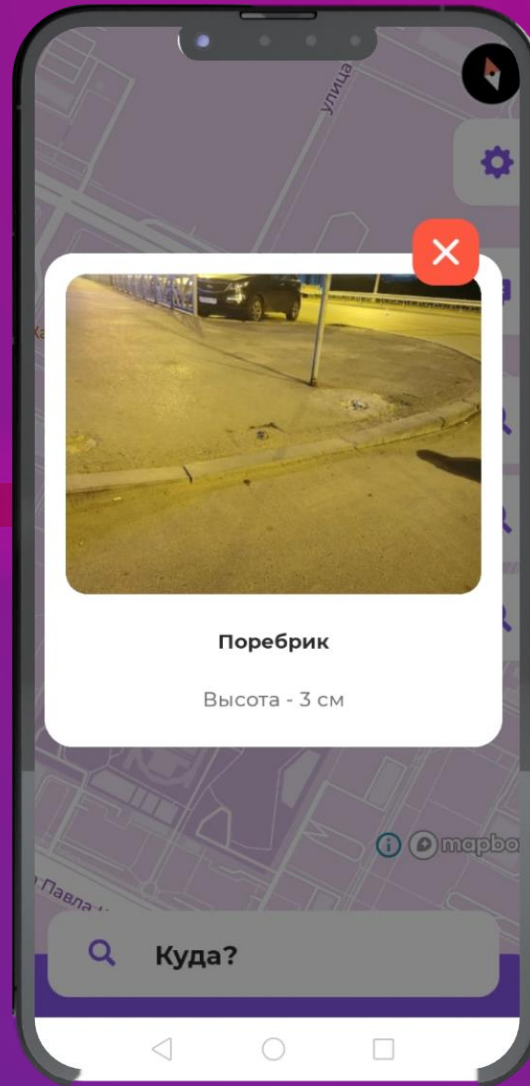
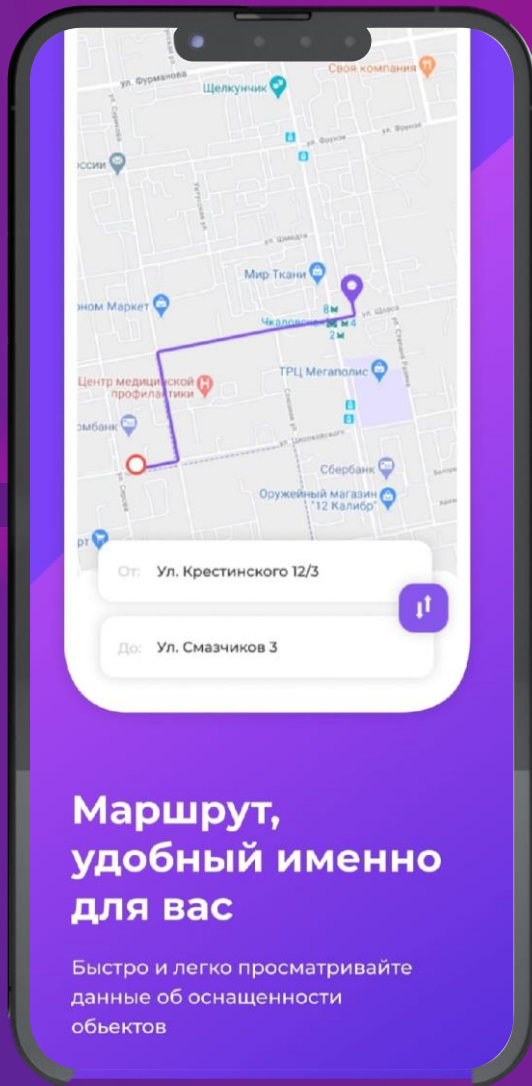
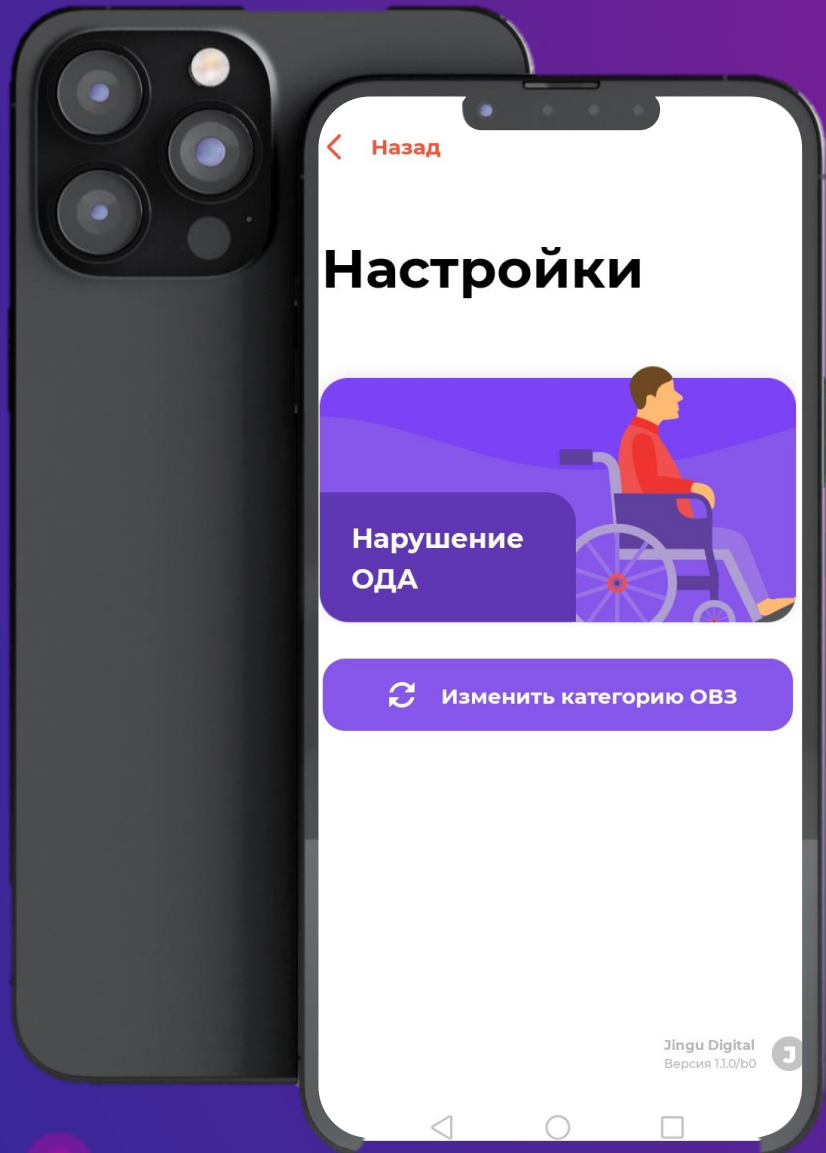
→ **Мобильное приложение**

удобно для пользователя

→ **Самостоятельное поддержание сервиса после запуска**

в т.ч. обновление информации





2,6
млн. руб

При охвате территории с населением от 5 млн. чел.

1 год

универсальный срок
внедрения

Стоимость внедрения

Стоимость 2,6 млн. руб. —
для городской территории
с населением 100 тыс. чел.

Размещено в приложении
количество объектов:

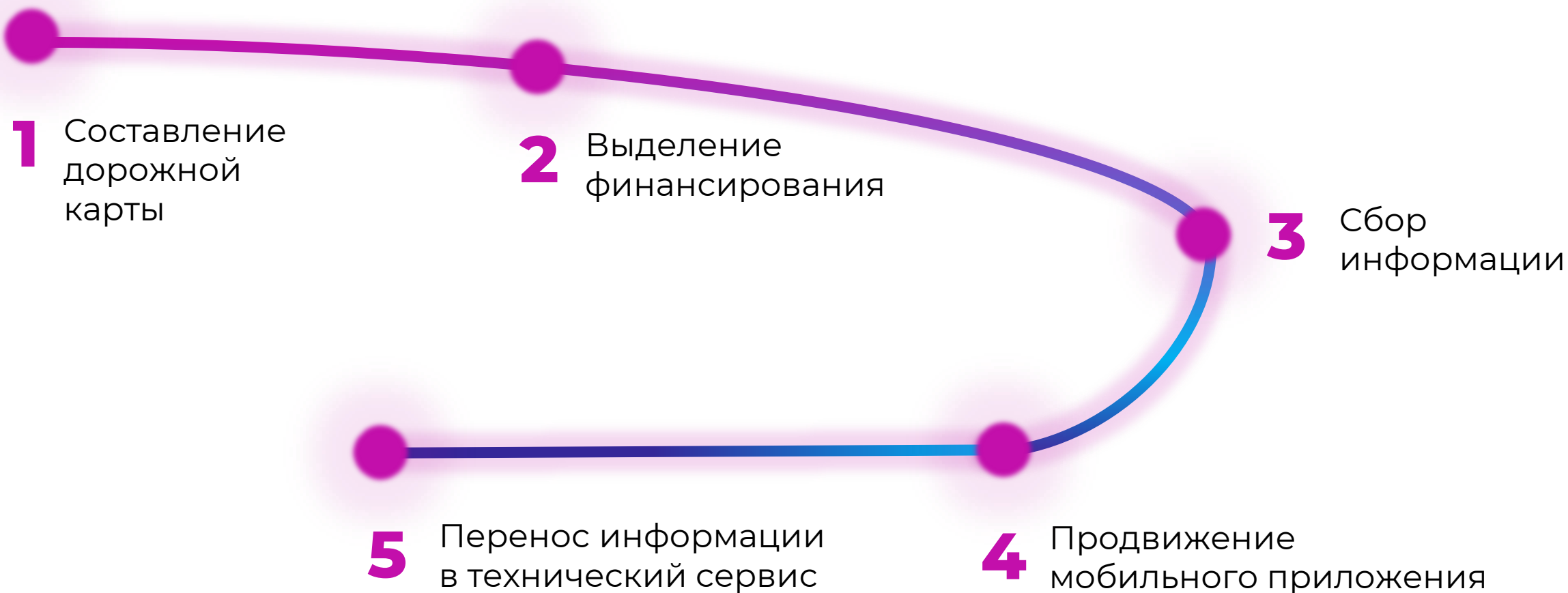
3 000

объектов
(магазины,
аптеки, кафе)

9 500

препятствий
(бордюры, ливневые
канализации, лестницы,
ремонт и пр.)

Этапы запуска приложения в регионе



В дальнейшем мы планируем внедрить новые функции в мобильное приложение без дополнительного финансирования

Кнопка «Нужна помощь»

Формирование паспортов доступности объектов

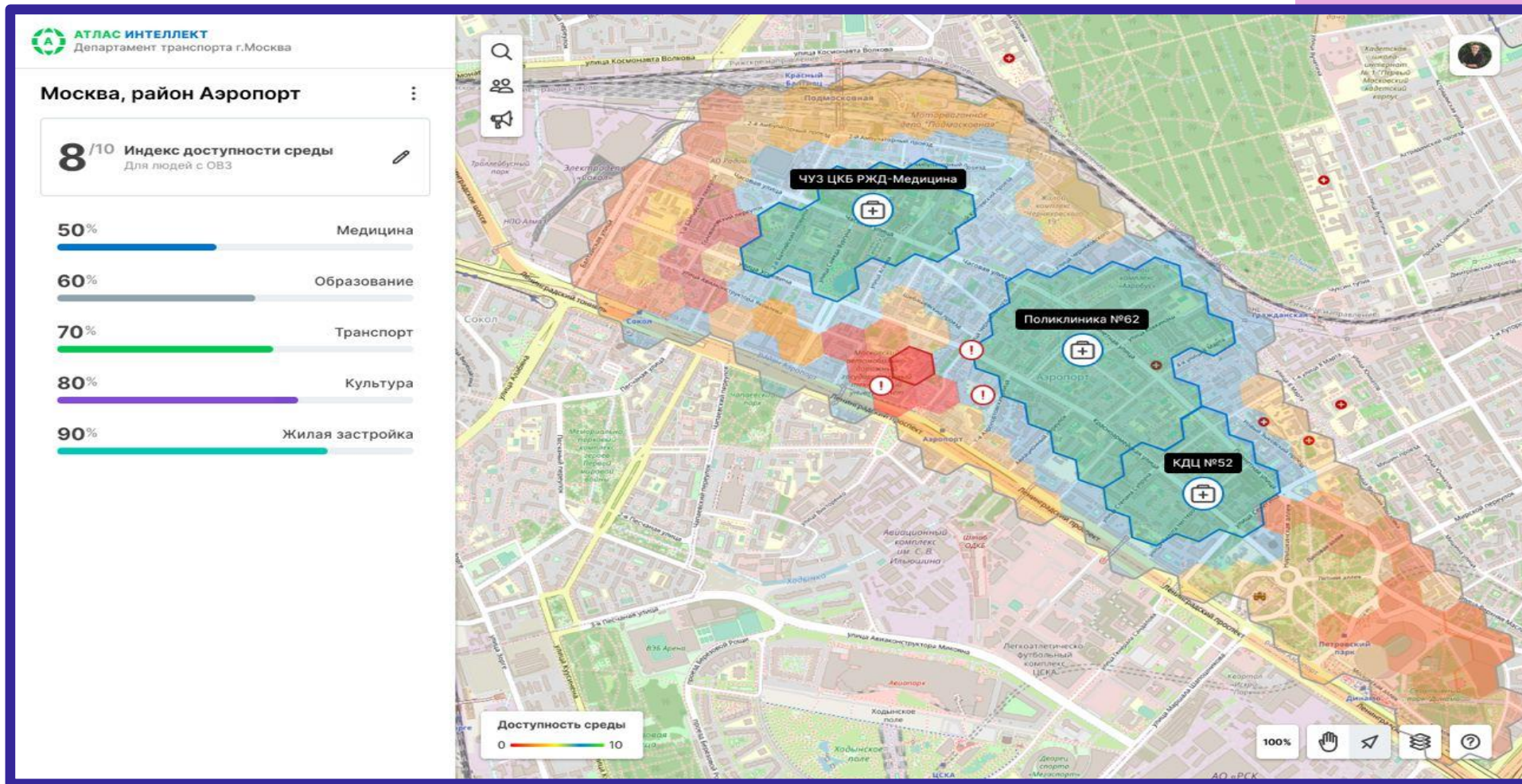
Информация об адаптированных туристических маршрутах

Предоставление аналитики о проблемах и изменениях доступности городской среды

Веб-сервис «Прогнозирование управленческих решений»

Наш партнер

Пример из ГИС Атлас Интеллект



Свяжитесь с организаторами проекта для уточнения вопросов сотрудничества



**Журавская
Виолетта Витальевна**

СЕО, ОСНОВАТЕЛЬ «МОБИЛЬНЫЙ СЕРВИС «ГОРОД БЕЗ ГРАНИЦ»

+7 (904) 164-04-20

zhuravskaya.1998@yandex.ru

← Нажми для связи



Масленников Дмитрий Юрьевич

ДИРЕКТОР ПО СТРАТЕГИЧЕСКОМУ РАЗВИТИЮ И ВЗАИМОДЕЙСТВИЮ
С ПАРТНЕРАМИ, СООСНОВАТЕЛЬ «МОБИЛЬНЫЙ СЕРВИС «ГОРОД БЕЗ ГРАНИЦ»

+7 (965) 515-00-18

maslennikov343@yandex.ru

